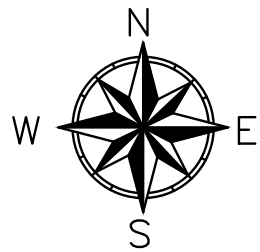


MIEJSCOWY PLAN ZAGOSPODAROWANIA PRZESTRZENNEGO DLA WYBRANYCH OBSZARÓW POŁOŻONYCH NA OBSZARZE WIEJSKIM GMINY ŻUROMIN

Załącznik nr 7 do Uchwały Nr Rady Miejskiej w Żurominie z dnia



WYRYS ZE STUDIUM UWARUNKOWAŃ I KIERUNKÓW
ZAGOSPODAROWANIA PRZESTRZENNEGO
MIASTA I GMINY ŻUROMIN

----- granice obszaru objętego planem miejscowym

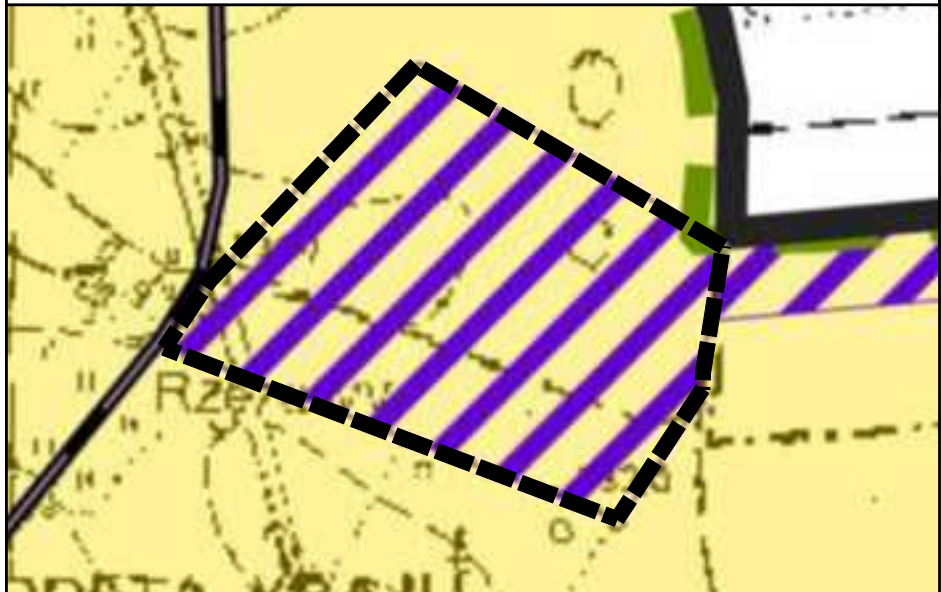
ORGAN SPORZĄDZAJĄCY
BURMISTRZ MIASTA I GMINY
ŻUROMIN

SKALA 1:1000

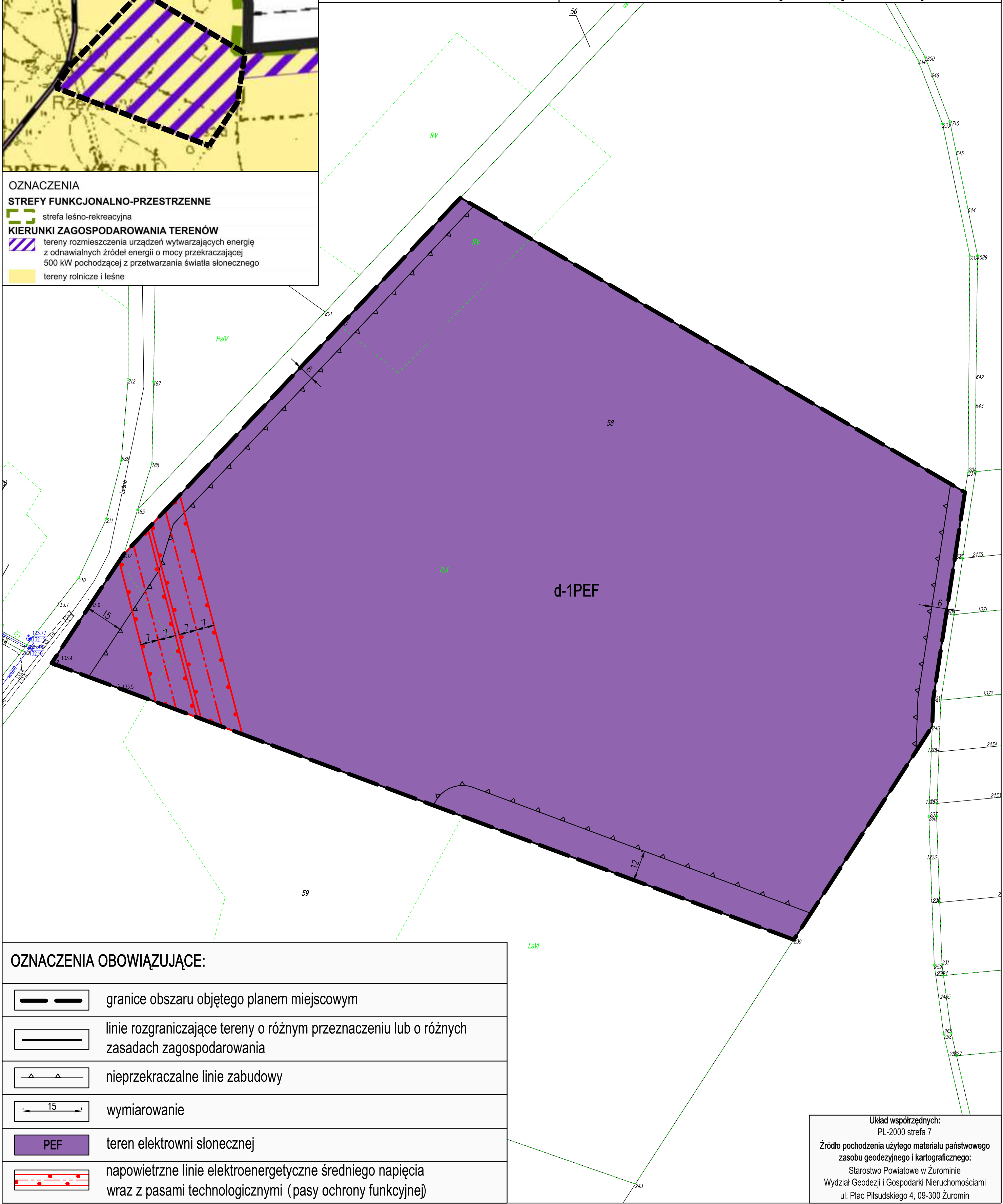
0 25 m 50 m 100 m

OBRĘB RZĘŻAWY

JEDNOSTKA PLANISTYCZNA RZĘŻAWY - symbol literowy d



- OZNACZENIA**
- STREFY FUNKCJONALNO-PRZESTRZENNE**
- strefa leśno-rekreacyjna
- KIERUNKI ZAGOSPODAROWANIA TERENÓW**
- tereny rozmieszczenia urządzeń wytwarzających energię z odnawialnych źródeł energii o mocy przekraczającej 500 kW pochodzącej z przetwarzania światła słonecznego
 - tereny rolnicze i leśne



OZNACZENIA OBOWIĄZUJĄCE:

- granice obszaru objętego planem miejscowym
- linie rozgraniczające tereny o różnym przeznaczeniu lub o różnych zasadach zagospodarowania
- nieprzekraczalne linie zabudowy
- 15 wymiarowanie
- PEF teren elektrowni słonecznej
- napowietrzne linie elektroenergetyczne średniego napięcia wraz z pasami technologicznymi (pasy ochrony funkcyjnej)

Układ współrzędnych:
PL-2000 strefa 7
Źródło pochodzenia użytego materiału państwowego
zasobu geodezyjnego i kartograficznego:
Starostwo Powiatowe w Żurominie
Wydział Geodezji i Gospodarki Nieruchomościami
ul. Plac Piłsudskiego 4, 09-300 Żuromin